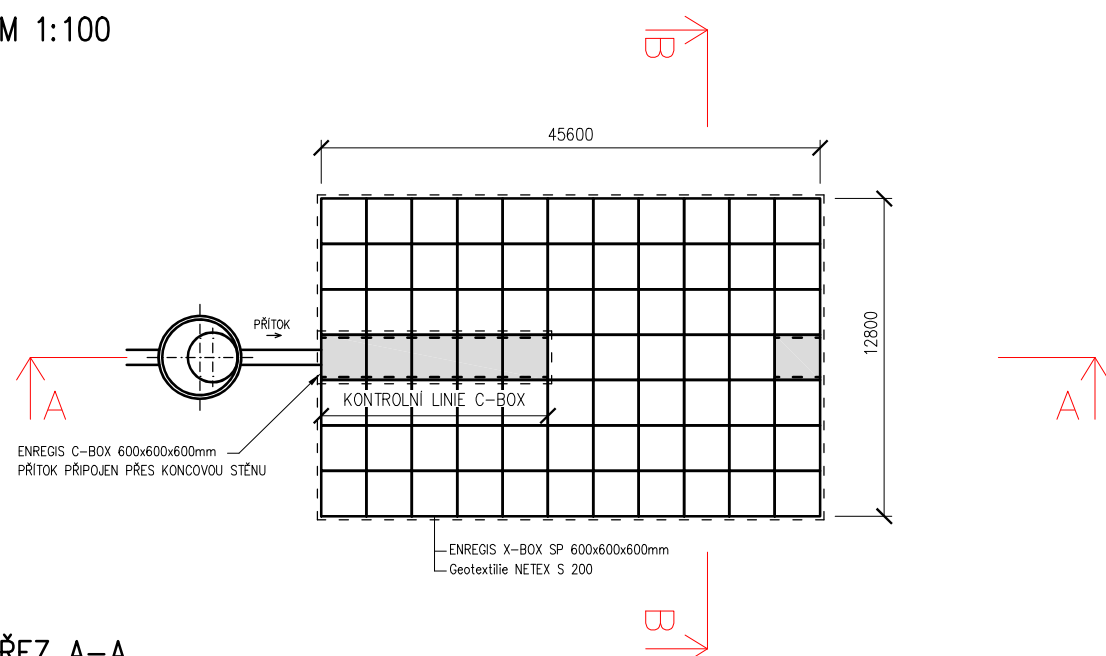
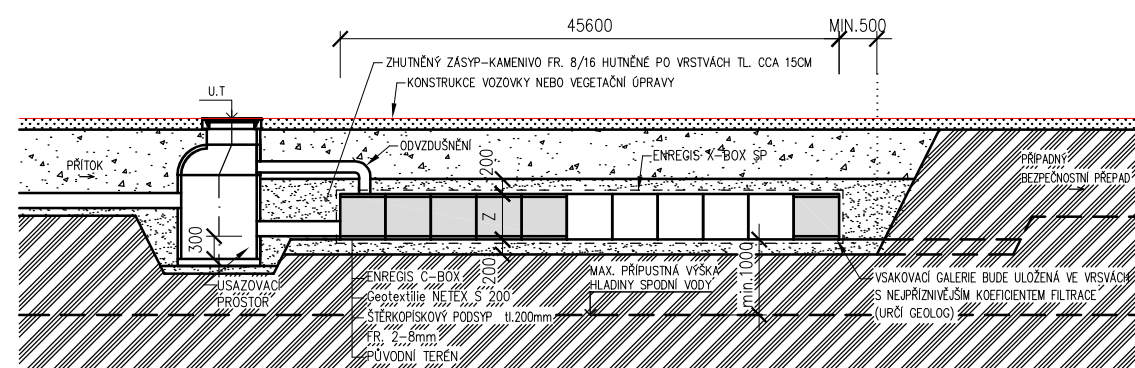


M 1:100



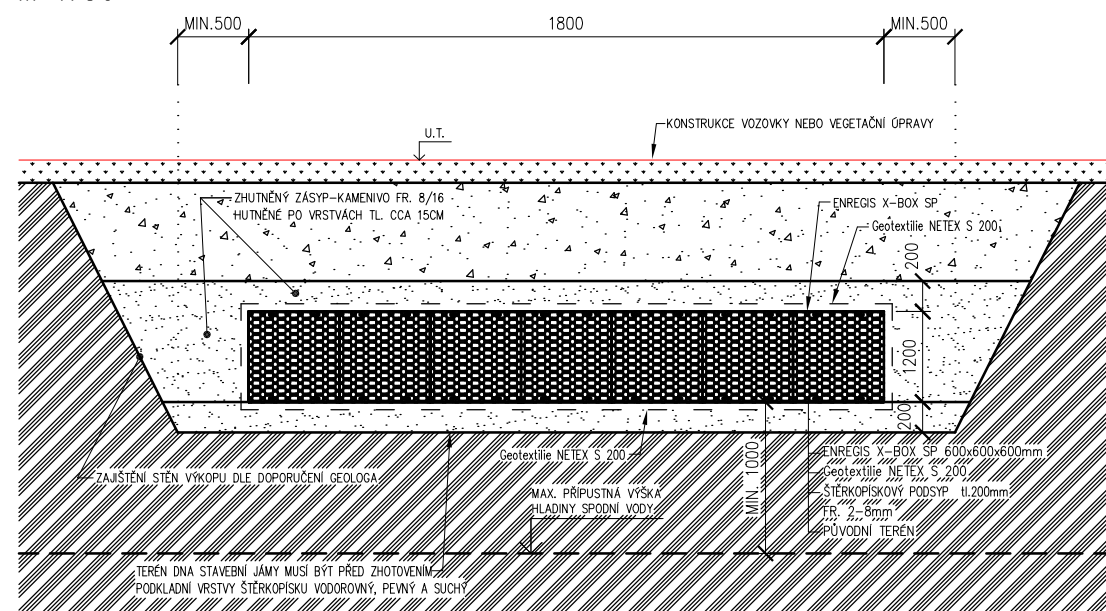
ŘEZ A-A

M 1:100



ŘEZ B-B

M 1:50



VÝKRES OSAZENÍ VSAKOVACÍ GALERIE MÁ POUZE ILUSTRATIVNÍ CHARAKTER A MUSÍ BÝT CHÁPÁN POUZE JAKO PODKLAD PROJEKTOVÉ DOKUMENTACE. PŘED SAMOTNOU REALIZACÍ JE NUTNÉ OVĚŘIT GEOLOGEM KOEFICIENT FILTRACE ZEMINY V MÍSTĚ VSAKU, UPŘESNIT VÝŠKU TERÉNU, HLOUBKU DNA KANALIZACE, DN PŘÍTOKOVÉHO POTRUBÍ, HLADINU SPODNÍ VODY A JINÁ PŘÍPADNÁ STAVEBNÍ OMEZENÍ. JE NEZBYTNÉ DODRŽET MAX. PŘÍPUSTNOU VÝŠKU DNA VSAK. GALERIE OD USTÁLENÉ HLADINY PODZEMNÍ VODY (1,0m). TĚMTO PODMÍNKÁM MUSÍ BÝT PŘÍZPŮSOBENO ULOŽENÍ GALERIE.

±0,000 = 319,60 m.n.m. B.p.v.					
HIP, Projektant části		Vypracoval	Zodp. projektant		Autorizační razítko
REINVEST spol. s.r.o. K Novému Dvoru 897/66 142 00 Praha 4 IČO: 654 10 840		Ing. Martin Jíra tel.: +420 724 622 342	Ing. Kateřina Mikešová		
Stavebník	Městská část Praha 12, Generála Šišky 2375/6, 143 00 Praha 12 IČO: 00231151				
Místo stavby	pozemek parc. č. 358/9, parc. č. 180, parc. č. 133/4 katastrální území Cholupice [652393]				
Obec	Praha - Cholupice				
Akce		HASIČSKÁ ZBROJNICE CHOLUPICE			
Část PD SO.06 LIKVIDACE DEŠŤOVÝCH VOD			Stupeň	dur+dsp	Paré
			Datum	04 / 2024	
Výkres vsakovací těleso		Č. výkresu 02	Měřítko	Formát 2 x A4	